



# ŠUMAVSKÉ LÉTO V NÁRODNÍM PARKU ŠUMAVA 2026

#35let\_np\_sumava



35 let Národního parku Šumava je hlavním tématem letošní letní sezóny, která se ponese ve znamení tohoto významného výročí.

Letní sezóna v Národním parku Šumava se letos nese ve znamení 35. výročí jeho vyhlášení. Už 35 let je Šumava chráněným územím, kde příroda dostává prostor pro svůj přirozený vývoj a kde lze sledovat proměny krajiny v čase.

Díky dlouhodobé ochraně zde mohou zůstat zachovány cenné ekosystémy, vzácné druhy rostlin a živočichů i jedinečný charakter šumavské krajiny. Šumava je zároveň místem, kde se lidé mohou učit lépe rozumět přírodním procesům a významu ochrany přírody.

Komentované vycházky Vás zavedou do zajímavých lokalit a přiblíží fenomény, které jsou pro Šumavu typické. Připomenou také, proč je důležité pečovat o toto území s ohledem na budoucnost a další generace.

Aktuální  
informace  
k akcím k 35  
letům NP  
Šumava  
najdete  
ZDE



# DEN ŠUMAVY

Šumava všemi smysly

## 23. května 2026

10:00-17:00

## KVILDA

Ochutnejte, poznejte a zažijte Šumavu

**FOOD  
FESTIVAL  
PO CELÉ  
KVILDĚ**



Ochutnávky  
regionálních  
specialit a lokálních  
produktů  
po celé Kvildě

- Šumava Inn
- Pekárna a pivovar  
Kvilda
- NADIVOKO  
Kvilda Hotel

**Program  
pro děti**



Divadlo, tvořivé  
dílny a řemeslné  
ukázky

- Muzeum Kvilda:  
podmalby na skle  
keramické tvoření  
malování na obličej
- Hry, soutěže a kvízy  
pro děti
- Divadlo "Já to jsem"

**Program  
v sále**



Fotografie, filmy  
a výstavy

- Promítání filmů  
o Šumavě
- Historické snímky  
z archivu /  
fotokoutek  
Fotoateliéru Seidel
- Výstava Filmová  
Kvilda

**Poznejte  
Šumavu**



Komentované  
vycházky

- Za přírodními  
klenoty Tetřev
- Za filmovými místy  
Kvildy

REGISTRACE



**Speciální  
program**



Vyjíždky  
elektroskútem  
do okolí Kvildy

Program pro osoby  
se zdravotním omezením  
a seniory 65+

REGISTRACE



**Koncert**

od 16:00 hodin

# EMAYA



**Vstup ZDARMA**



# ZA DIVOKOU PŘÍRODOU ŠUMAVY

## 2026

NÁRODNÍ PARK ŠUMAVA EXKLUZIVNĚ

- Pojdte s námi objevovat krásy Šumavy! Zveme vás na exkluzivní toulky - vycházky Národním parkem Šumava, kde vás provedou ti nejpovolanější odborníci, kteří znají dokonale každý kout tohoto místa.
- Připravte se na nevšední zážitky a poznání.
- Každé vycházky se může zúčastnit max. 15 osob.
- Na jednotlivé vycházky je zapotřebí registrace



### REZERVACE

- 1 Vyberu si vycházku na: <https://eshop.npsumava.cz/kategorie/pruvodci/komentovane-vychazky/>
  - 2 Rezervuji si termín na internetu a uhradím poplatek.
  - 3 Přijdu v daný den na místo srazu. Průvodce vás má již na seznamu účastníků.
- ✓ Užijte si přírodu Národního parku Šumava!



### JAK JSOU VELKÉ SKUPINY?

Maximální počet skupiny je 15 osob.



### KOLIK STOJÍ VYCHÁZKA?

50 Kč - 300 Kč / osoba dle typu vycházky



### CO SI VZÍT S SEBOU?

- ✓ vhodné vybavení - pevná obuv s protiskluznou podrážkou
- ✓ vhodné oblečení (vycházka se koná za každého počasí!)
- ✓ pití a jídlo (2 - 6 hodinový výlet!)
- ✓ případně turistická hůl, repelent, fotoaparát
- ✓ dobrou náladu

Registrace na  
jednotlivé  
vycházky  
**ZDE**



# ZA DIVOKOU PŘÍRODOU ŠUMAVY

## 2026

NÁRODNÍ PARK ŠUMAVA - EXKLUZIVNĚ

### ZE ŠUMAVY DO INDIE A ZPĚT



**12. 6. 2026**, pátek  
7:00 - 12:00 hodin



**Místo srazu:** vlaková stanice Volary  
<https://mapy.cz/s/cetuvomeco>



**Délka trasy:** 7 km / 5 hodin



**Převýšení:** 50 m



**Cena:** 300 Kč / osoba

Aleš Vondrka +420 731 530 485

### VÝPRAVA ZA SŮVOU ŠUMAVSKOU



**27. 7. 2026**, pondělí  
7:00 - 12:00 hodin



**Místo srazu:** České Žleby, parkoviště pod sjezdovkou  
<https://mapy.com/s/lugetabufo>



**Délka trasy:** 7 km / 5 hodin



**Převýšení:** 50 m



**Cena:** 300 Kč / osoba

Aleš Vondrka +420 731 530 485

### KDYŽ LES PADNE... A ZNOVU VSTANE

PROMĚNA ŠUMAVY PO KŮROVCI U PRAMENŮ VLTAVY



**7. 7. 2026**, úterý  
10:00 - 14:00 hodin



**Místo srazu:** Bučina - bus zastávka  
<https://mapy.com/s/jageseralo>



**Délka trasy:** 7,5 km  
**Převýšení:** 225 m



**Cena:** 300 Kč / osoba



Martin Starý +420 731 530 474

### KNÍŽECÍ PLÁNĚ: KRAJINA, KTERÁ ZNOVU OŽIVÁ

NÁVRAT ŽIVOTA DO OTEVŘENÉ KRAJINY



**28. 7. 2026**, úterý  
10:15 - 13:15 hodin



**Místo srazu:** rozcs. Knížecí Pláně (P)  
<https://mapy.com/s/johakadelu>



**Délka trasy:** 5 km  
**Převýšení:** 80 m



**Cena:** 50 Kč / osoba



Ivo Hrazánek ml. +420 731 530 562

### ŽIVOT V ROZPADU

DIVOČINA NAD LENOROU – NOVÝ ŽIVOT V TLEJÍCÍM DŘEVĚ  
(RADVANOVICKÝ HRBET)



**17. 7. 2026**, pátek  
10:00 - 14:00 hodin



**Místo srazu:** Lenora / přístřešek u pece  
<https://mapy.cz/s/butomoguko>



**Délka trasy:** 12,5 km  
**Převýšení:** 250 m



**Cena:** 300 Kč / osoba



Pavla Čížková +420 731 530 518

### PTAČÍ ŽIVOT PO PÍSNĚ ANEB OD ÚMORU DO ÚMORU



**31. 7. 2026**, pátek  
8:00 - 12:00 hodin



**Místo srazu:** Olšina  
<https://mapy.cz/s/cetuvomeco>



**Délka trasy:** 7 km / 4 hodiny  
**Převýšení:** 55 m



**Cena:** 300 Kč / osoba



Aleš Vondrka +420 731 530 485

Registrace na  
jednotlivé  
vycházky  
ZDE



# ZA DIVOKOU PŘÍRODOU ŠUMAVY

## 2026

NÁRODNÍ PARK ŠUMAVA - EXKLUZIVNĚ

### LES, KTERÝ SE PROMĚŇUJE

KORNATEC A KŮROVEC MAJÍ SPOLEČNÝ DOMOV - HORSKÝ LES



**7. 8. 2026**, pátek  
10:00 - 14:00 hodin



**Místo srazu:** Třístoličník - rozcs. A. Stifterweg  
<https://mapy.com/s/bemuzugoto>



**Délka trasy:** 9,5 km  
**Převýšení:** 270 m



**Cena:** 300 Kč / osoba



Pavla Čížková +420 731 530 518

### VE STOPÁCH VLKŮ

POZNEJTE ŽIVOT NAŠICH NEJVĚTŠÍCH ŠELEM



**12. 9. 2026**, sobota  
10:00 - 12:00 hodin



**Místo srazu:** Rokyta, přístřešek geologická  
expozice  
<https://mapy.cz/s/gazaludela>



**Délka trasy:** 3 km / 2 hodiny  
**Převýšení:** 40 m



**Cena:** 50 Kč / osoba



Jan Mokrý +420 731 530 472

### MEZI PRALESEM A RAŠELINIŠTĚM: DIVOKÁ ŠUMAVA PODÉL VLTAVY

STOŽECKÉ PRALESY A REVITALIZACE RAŠELINIŠŤ U VLTAVY



**26. 8. 2026**, středa  
10:00 - 15:00 hodin



**Místo srazu:** Informační středisko Stožec  
<https://mapy.cz/s/kaduluhutu>



**Délka trasy:** 13 km  
**Převýšení:** 185 m



**Cena:** 300 Kč / osoba



Martin Starý +420 731 530 474

### PO STOPÁCH BOBRA

NÁVRAT BOBRA EVROPSKÉHO A JEHO VLVIV NA ŠUMAVSKÉ POTOKY A MOKŘADY



**17. 10. 2026**, sobota  
10:00 - 13:00 hodin



**Místo srazu:** Horská Kvilda,  
Středisko environmentálního vzdělávání  
Horská Kvilda  
<https://mapy.cz/s/cetuvomeco>



**Délka trasy:** 3 Km  
**Převýšení:** 40 m



**Cena:** 300 Kč / osoba



Jan Mokrý +420 731 530 472



Registrace na  
jednotlivé  
vycházky  
ZDE



# POTKEJME SE V PŘÍRODĚ!

Vydejte se s námi do šumavské krajiny a oslavte 35 let Národního parku Šumava přímo tam, kde to dává největší smysl – v přírodě.

Setkejte se s námi na některém z letních eventů „Potkejme se v přírodě“ přímo v terénu.

U informačních stánků se dozvíte zajímavosti o ikonických druzích Šumavy, přirozených procesech v krajině i o tom, proč má ochrana přírody smysl. Čekají vás příběhy zvířat a rostlin, interaktivní aktivity a přátelská atmosféra pro malé i velké návštěvníky.



## Na co se můžete těšit?

- informační stánek
- otázky
- odpovědi
- soutěže



## KDE A KDY?

divočina      35 let ochrany přírody  
ekosystém      bezzásahovost      biodiverzita  
příroda      biodiverzita      divočina      přírodní děje  
les      Šumava      návraty      flóra      obnovení      reintrodukce  
monitoring      35 let ochrany přírody



10. 7. 2026

**RYBÁRNA  
U MODRAVY**

10:00 - 15:00 hodin  
pátek



24. 7. 2026

**KNÍŽECÍ PLÁNĚ**

10:00 - 15:00 hodin  
pátek



7. 8. 2026

**BUČINA**

10:00 - 15:00 hodin  
pátek



21. 8. 2026

**PLEŠNÉ JEZERO**

10:00 - 15:00 hodin  
pátek

# SPLOUVÁNÍ VLTAVY

S vodáckým průvodcem za vltavskou divočinou

## Podmínky splouvání platné od 1. 5. 2026

- ✓ V období **1. 5. – 31. 5.** se smí splouvat pouze o **víkendech a svátcích**.
- ✓ V období od **1. 6. do 31. 10.** se smí splouvat **každý den**.
- ✓ V měsíci **květnu, červenci a srpnu** vyplouvají lodě každou hodinu v **čase 8:00 – 16:00**. Celkem **9 výprav denně**.
- ✓ V měsíci **červnu, září a říjnu** vyplouvají lodě každou **sudou** hodinu v **čase 8:00 – 16:00**. Celkem **5 výprav denně**.
- ✓ Splouvání je povoleno pouze při dosažení rozhodné hladiny vody **50 cm** (platí pro daný den).
- ✓ Při hladině vody **50 cm – 60,9 cm** je povolena skupina maximálně **7 lodí**.
- ✓ Při hladině vody **nad 61 cm** je povolena skupina maximálně **20 lodí**.
- ✓ **Průvodce** splouvá s každou skupinou **vždy**, bez ohledu na velikost skupiny.
- ✓ **Průvodce** se skupinou **nesplouvá** pouze při hladině **61 cm a vyšší**.

## REGISTRACE: Teplá Vltava v úseku Soumarský Most – Pěkná

- ✓ od **1. dubna 2026, 9:00 hodin**
- ✓ začátek splouvání: pátek 1. 5. (v květnu víkendy a svátky).



## REGISTRAČNÍ POPLATEK

- ✓ Stav vody **50–61 cm**
  - online registrace: **600 Kč / loď**
  - na místě: **700 Kč / loď**
- ✓ Stav vody **nad 61 cm**  
pouze na místě: **700 Kč / loď**

- ✓ **Rozhodující stav hladiny vody pro splouvání je posuzován v 5:50 hodin daného dne.**

# DOSTUPNÁ ŠUMAVA 2026

Celodenní autobusové zájezdy s průvodcem, určené pro seniory a osoby se sníženou mobilitou

Tento program je určený pro seniory a osoby se sníženou mobilitou (tj. držitele ZTP, ZTPP). Jde o cyklus zájezdů po Národním parku Šumava, kam se návštěvníci mohou jinak dostat pouze pěšky nebo na kole.

Nevede tam žádná veřejná cesta.

**V autobuse je celkem 41 míst.** Zájezd se uskuteční při počtu 25 a více osob. Mohou se hlásit jednotlivci nebo celé skupiny.



- 📍 Osvědčená trasa v centrální části Národního parku Šumava (Březník, Knížecí Pláně a na podzim i rozhledna Poledník).
- 📍 Rezervace na **jarní termíny** budou spuštěny **8. 4. 2026**.
- 📍 Rezervace na **podzimní termíny** budou spuštěny **3. 8. 2026**.
- 📍 Průvodci vyškolení Správou Národního parku Šumava.



## PŘEDPRODEJ JÍZDENEK

🚌 **OD 6. DUBNA 2026**

🚌 [www.amsbus.cz/csadplzen](http://www.amsbus.cz/csadplzen)

🚌 **+420 702 085 480**

🚌 kamenných kanceláří AMSBus (např. Plzeň –  
Centrální autobusové nádraží)

🚌 Vimperk – Autobusové nádraží



## CENA ZÁKLADNÍ JÍZDENKY

👛 **620 Kč**  
pro cestující ze Sušice nebo z Vimperka

# ZELENÉ LINKY ŠUMAVY 2026

Šumavské zelené linky je označení pro autobusy a vlaky křižující  
Národní park Šumava

Šumavské zelené linky zajišťují sezónní veřejnou dopravu pro návštěvníky i místní obyvatele po Národním parku Šumava.




## V ROCE 2026 JEZDÍ LINKY:



Všechny autobusy jezdí o víkendech již od:  
**OD 1. 5. 2026 - 11. 10. 2026**



O LETNÍCH PRÁZDNINÁCH DENNĚ:  
od 1. 7. 2026 - 31. 8. 2026



## NOVINKY NA SEZÓNU 2026



### Nová autobusová linka č. 488

Na trase Vimperk – Lenora – Strážný – Philippsreut jezdí nová linka č. 488, a to 3× denně v obou směrech. Na bavorské straně na ni navazují další spoje směrem na Mauth (přes Mitterdorf) a Haidmühle / Třístoličnick.

Linka je v provozu o víkendech a svátcích od 1. 5. do 11. 10. 2026.

Více informací najdete na [www.idos.cz](http://www.idos.cz).



Od července 2026 budou informace o veřejné dopravě v Jihočeském kraji dostupné na webu [www.ideska.cz](http://www.ideska.cz)



Spojení a jízdní řády na české straně snadno vyhledáte na [www.idos.cz](http://www.idos.cz).



Spojení a linky na bavorské straně najdete na webu [www.guti.de](http://www.guti.de).

# PRŮVODCI DIVOČINOU 2026

S průvodcem za poznáním domova zvířat!

## Vydejte se s námi za divočinou Šumavy.

Během těchto výprav můžete nahlédnout do míst, která jsou domovem divokých zvířat, vzácných rostlin i dalších jedinečných obyvatel šumavské přírody.

Právě díky tomu, že **velká část Šumavy zůstává ponechána přirozenému vývoji bez zásahů člověka, si toto území uchovává svůj mimořádný přírodní charakter i jedinečnou atmosféru.**

Aby bylo možné tato cenná místa navštěvovat šetrně a s respektem k přírodě, je **počet účastníků jednotlivých výprav omezen.**

- Zaplacenou vycházku lze postoupit náhradníkovi.
- Každý návštěvník se účastní vycházky na vlastní nebezpečí.
- Vycházky za šumavskou divočinou mohou být fyzicky velmi náročné.
- Nutné vybavení: pevná obuv, vhodné oblečení (i do deště), jídlo, pití, dobrou kondici!
- Vycházka se koná za každého počasí.
- Vycházky se z důvodu bezpečnosti uskuteční při minimálním počtu dvou osob.



## REZERVACE



**OD 20. KVĚTNA 2026 OD 9:00 HODIN**

<https://vychazky.npsumava.cz/vychazky/>



## REGISTRAČNÍ POPLATEK



od 450 CZK / osoba / vycházka



za dvoudenní vycházku XXL od 1.400 CZK

## KONTAKT



tel.: 731 530 466, 731 530 287





e-mail: [isstozec@npsumava.cz](mailto:isstozec@npsumava.cz)

# ŠUMAVA NA SKÚTRU 2026

Nabídka výletů s doprovodem pro návštěvníky s pohybovým handicapem





## PRO KOHO JE PROGRAM URČEN?

Výlety s doprovodem na skútru jsou určeny přednostně pro návštěvníky:

-  na vozíku a držitele průkazu ZTP nebo ZTPP,
-  v případě volné kapacity také pro seniory nad 65 let věku.
-  Skútry není možno samostatně vypůjčit.
-  Vyjíždky se konají na vlastní nebezpečí.



## JAK SE OBJEDNÁTE NA VÝLET NA SKÚTRU?

-  Vyberu si z nabízených termínů a tras **na e-shopu**,
-  Objednáním a zaplacením vyjíždky si **rezervuji místo**.
-  **Objednávka** mi bude **potvrzena** na zadaný e-mail.
-  Týden před vyjíždkou **potvrdím** rezervaci přímo **průvodci** (kontakt níže).

## REZERVACE



 **OD 15. DUBNA 2026 OD 9:00 HODIN**  
<https://eshop.npsumava.cz/kategorie/pruvodci/>



## CENA ZA VÝLET NA SKÚTRU

 Cena: **700 CZK** / osoba / výlet

## KONTAKT

 tel.: 602 794 531  
 e-mail: [info@soumar-sro.cz](mailto:info@soumar-sro.cz)  
Radek Mařík

# AKCE LÉTO 2026

Nabídka komentovaných výletů do šumavské přírody  
z informačních středisek

Vydejte se s námi do míst, kde příroda udává vlastní rytmus. Na komentovaných vycházkách vás zavedeme do šumavských lesů, rašelinišť i horských luk a přiblížíme vám jejich příběhy, proměny iskryté souvislosti.

Kromě vycházek pro vás připravujeme i kreativní dílny, kde si vytvoříte originální suvenýr inspirovaný Šumavou.

Programy jsou určeny pro všechny – rodiny s dětmi, seniory i zvědavé milovníky přírody.

Přijďte zažít Šumavu tak, jak ji běžně nepoznáte – zblízka a opravdově.

## REZERVACE

Registrace je nutná na kontaktu uvedeném u každé akce.

<https://www.npsumava.cz/udalosti/>



## VYBÍRÁME...



2. 7. 2026

**MALEBNÉ ZHŮŘÍ**



5. 8. 2026

**ŠPUTOVÁNÍ PO SOUMARSKÉM RAŠELINIŠTI**



15. 7. 2026

**PO STOPÁCH POSLEDNÍHO MEDVĚDA NA ŠUMAVĚ**



7. 8. 2026

**OKOLÍM HORSKÉ KVILDY S VÝSTUPEM NA ANTÝGL**



22. 7. 2026

**PUTOVÁNÍ KE STOŽECKÉ KAPLI**



12. 8. 2026

**PO HŘEBENI ŠUMAVY**



25. 7. 2026

**VÁZÁNÍ VORŮ A PAVENÍ DŘEVA PO VCHYNICKO-TETOVSKÉM PLAVEBNÍM KANÁLU**



20. 8. 2026

**PO ZANIKLÝCH SKLÁŘSKÝCH HUTÍCH**



## NÁVŠTĚVNICKÁ CENTRA

## NÁVŠTĚVNICKÉ CENTRUM

## SRNÍ

Z důvodu rekonstrukce je lávka u vlčího výběhu **UZAVŘENA**; předpokládaný termín otevření od cca 20.

Uvnitř centra je možné zhlédnout expozici i krátké filmy o vlkovi. Nabízíme také možnost objednat si odbornou přednášku nebo výukový program zaměřený na vlčí tematiku.

**Jak se k nám dostanete?**

Odbočka na Hrádky mezi Srním a Rokytou  
GPS: 49.0757719N, 13.4865536E

**Kdy máme otevřeno?**

- denně
- květen - červen 8:30 - 16:00 hodin
- červenec - srpen 8:30 - 17:00 hodin
- září - prosinec 8:30 - 16:00 hodin

Informace o případných změnách otevírací doby sledujte na [www.npsumava.cz/aktuality](http://www.npsumava.cz/aktuality) nebo na Facebooku.

**Parkoviště****PARKOVNÉ**

- 0–30 min: zdarma
- Do 4 hodin: 100 Kč
- Nad 4 hodiny (max. do 21:00): 200 Kč

Možnost platby kartou

**Kontakt:**

tel.: +420 731 530 556, e-mail: ncsrni@npsumava.cz



DO CELÉHO AREÁLU NÁVŠTĚVNICKÉHO CENTRA VČETNĚ STEZEK JE **VSTUP SE PSY ZAKÁZÁN**.  
K DISPOZICI JSOU UZAMYKATELNÉ KOTCE PRO PSY U BUDOVY NÁVŠTĚVNICKÉHO CENTRA.

## NÁVŠTĚVNICKÉ CENTRUM

## KVILDA

Návštěvní centrum je zaměřeno na jelenovité a rysa ostrovida. Součástí venkovního areálu je jelení a rysí výběh. **Průchod jelením výběhem je v letní sezóně možný pouze s průvodcem.** Jelení zvěř i rysa lze sledovat z přístupných vyhlídek, které jsou k dispozici i mimo otevírací dobu budovy návštěvního centra.

**Jak se k nám dostanete?**

Po silnici směr Horská Kvilda, po cca 800 m z Kvildy  
GPS: 49.0301050N, 13.5784636E

**Kdy máme otevřeno?**

- denně
- květen - červen 8:30 - 16:00 hodin
- červenec - srpen 8:30 - 17:00 hodin
- září - prosinec 8:30 - 16:00 hodin

Informace o případných změnách otevírací doby sledujte na [www.npsumava.cz/aktuality](http://www.npsumava.cz/aktuality) nebo na Facebooku.

**Parkoviště****PARKOVNÉ**

**Osobní automobil:** 50 Kč / započatá hodina  
**Autobus:** 160 Kč

Možnost platby kartou

VSTUP DO AREÁLU A CENTRA JE ZDARMA.

**Kontakt:**

tel.: +420 731 530 556, e-mail: nckvilda@npsumava.cz



DO CELÉHO AREÁLU NÁVŠTĚVNICKÉHO CENTRA VČETNĚ STEZEK JE **VSTUP SE PSY ZAKÁZÁN**.  
K DISPOZICI JSOU UZAMYKATELNÉ KOTCE PRO PSY U BUDOVY NÁVŠTĚVNICKÉHO CENTRA.

## ŠUMAVSKÁ PANORMATA Z KOLA



Výprava na Javorník (1 066 m n.m.)

**Start / cíl:** Churáňov**Délka trasy:** 30 km**Převýšení:** 538 m**Náročnost:** Střední**Trasa:** Churáňov – Roviny – U Paulusů – Studenec – Nicov – Krankoty – Javorník (kaple, rozhledna) – Šebestov – Kundratec – Michalov – Kůsov – Zadov – Churáňov**Vhodné pro:** horská kola, gravel

TRASA ZDE



Vydejte se na cyklovýlet, který spojuje klidné šumavské cesty, tichá vyhlídková místa, historické památky i dechberoucí výhledy.

Okruh z Churáňova na Javorník nabízí ideální kombinaci dobrodružství, panoramat a šumavské atmosféry – přesně ten typ výletu, při kterém člověk snadno zapomene na čas.

Trasa začíná na Churáňově a po modré a žluté turistické značce vás přivede k místu **U Paulusů**. Jde o tiché a nenápadné vyhlídkové místo, kde se krajina otevírá směrem do Pošumaví a kde je okolní klid až překvapivě intenzivní.

Odtud pokračujete přes Studenec do Nicova, kde stojí za zastavení obnovený **Kohoutí kříž** z roku 2005. Původní zrekonstruovaný kříž je dnes umístěn u východní venkovní stěny hlavního kostela na náměstí v Kašperských Horách.

Za Nicovem začíná pozvolné stoupání směrem na Krankoty, odkud trasa nakonec zklusá do Javorníku. Přímo nad obcí už je vidět **kaple sv. Antonína Paduánského**, stojící na hřebeni s jedním z nejkrásnějších výhledů na Boubín a širokou šumavskou krajinu. Jen o kousek dál se tyčí **rozhledna na Javorníku** – dominantní bod celého výletu. Z jejího vrcholu vás čeká panoramatický 360° rozhled na Šumavu i okolní hřebeny.

Z Javorníku vede trasa zpět přes Kundratec, **Michalov** a Kůsov na Zadov a následně zpět na Churáňov.

Výlet je ideální pro cyklisty, kteří hledají kombinaci fyzické výzvy, krásných výhledů a klidných míst, kde se dá jen tak zastavit, nadechnout a vnímat Šumavu všemi smysly.

## TIPY NA CESTĚ

**Kaple sv. Antonína Paduánského na Javorníku**

Rotunda z roku 1940 stojí na hřebeni nad vsí Javorník. Nabízí jedinečný výhled na Boubín i část Šumavy a silnou, klidnou atmosféru.

**Javorník – rozhledna (1 066 m n. m.)**

Kamenná rozhledna z roku 1938 má 197 schodů. Odměnou je panoramatický 360° výhled na Šumavu i do vnitrozemí.

**U Paulusů**

Nenápadné a velmi tiché vyhlídkové místo se širokým panoramatem a minimem lidí.

**Kohoutí kříž v Nicově**

Kopie kříže z roku 1890. Originál je uložen v Kašperských Horách, současná podoba vznikla v roce 2005.

**Michalov**

Malá šumavská osada s rozptýlenými chalupami.

# UZAVÍRKY



Pro aktuální informace sledujte  
[www.npsumava.cz](http://www.npsumava.cz) nebo facebook [@npsumava.cz](https://www.facebook.com/npsumava.cz)



Pamatujte, že **vstup** do lesů v Národním parku Šumava je vždy **na vlastní riziko**.



Může zde docházet **k pádu stromů** nebo jejich částí, proto **budte** při svých výletech **opatrní**.



Při plánování svých výletů doporučujeme využít portál [mapy.cz](http://mapy.cz), který zohledňuje aktuální klidová území.



Na mapách najdete upozornění na uzavření cest kvůli ochraně přírody.

## AKTUÁLNÍ INFORMACE ZDE



### Omezení vstupu z důvodu ochrany tetřívka obecného do lokality:

- [Cazov](#) v době od 15.03. - 31.05.

- [Dobrá](#) v době od 01.03. - 31.05. (18:00 - 10:00 hod.)



### Omezení vstupu z důvodu zvýšené ochrany sokola stěhovavého do lokality:

- zřícenina [hradu Kunžvart v](#) době od 01.03. - 15.07.

- úsek od [Stožecká kaple ke Stožecké skále](#) v době od 01.03.- 15.07.



### Rozcestí Pod Poledníkem - Frantův most

Uzavírka pěší trasy (zelená TZT)

v části rozcestí [Pod Poledníkem - Frantův most](#) v období 16.11. až 14.7.

### Javoří Pila – rozcestí Pod Poledníkem

Uzavírka pěší trasy (červená TZT) v části [Javoří Pila – rozcestí Pod Poledníkem](#) v období 16.11. až 14.7.



# UZAVÍRKY



Pro aktuální informace sledujte  
[www.npsumava.cz](http://www.npsumava.cz) nebo facebook [@npsumava.cz](https://www.facebook.com/npsumava.cz)

## AKTUÁLNÍ INFORMACE ZDE



### Uzavření vyhlídkové lávky u Návštěvnického centra Srní

Z důvodu rekonstrukce je dočasně uzavřena vyhlídková lávka u vlečho výběhu v Návštěvnickém centru Srní.

Předpokládané ukončení prací je kolem 20. července 2026.

### Rozhledna na Boubíně

Rozhledna je od 5. 7. 2025 do odvolání uzavřena z důvodu nevyhovující statiky. Vlastníkem objektu je Obec Kubova Huť.

### Uzavření vyhlídkové věže na Soumarském rašeliništi

Vyhledka na Soumarském rašeliništi je z důvodu nevyhovujícího technického stavu uzavřena. Stavba dosáhla konce své životnosti a na základě statického posudku bylo nutné zamezit vstupu návštěvníků. Správa NP Šumava připravuje projekt nové vyhlídky.

**Naučná stezka v lokalitě zůstává i nadále přístupná.**

### Rozvodská cesta

Úsek [Pod Malým Špičákem - Špičák](#) je otevřen pouze od 15. června do 15. září. Mimo toto období je cesta uzavřena z důvodu ochrany přírody.

### Nová turistická trasa na Paště

Nová trasa začíná v Rejštejně a vede po modré Klostermannově cestě kolem Klášterského mlýna na Malý Radkov.

Odtud pokračuje po zelené trase na Velký Babylon, kde navazuje nově vyznačená žlutá trasa směrem na Prostřední, Přední a Zadní Paště.

Lokalitu je možné navštívit také z Dobré Vody přes Malý Babylon a Stodůlky.



### Stodůlecký most

Most [uzavřen](#) pro cyklisty i pro pěší, hledá se řešení opravy.

# KONTAKTY



## Informační středisko Hraniční nádraží Železná Ruda - Alžbětín

Alžbětín 54, 340 04 Železná Ruda  
Tel.: 376 387 060, E-mail: isalzbetin@npsumava.cz



## Informační středisko a středisko environmentální výchovy Kašperské Hory

Sušická 399, 341 92 Kašperské Hory  
Tel.: 376 582 734, E-mail: iskhory@npsumava.cz



## Středisko environmentální výchovy Horská Kvilda

Horská Kvilda 2, 385 01 Vimperk  
Tel.: 731 530 407, E-mail: tomas.kopecky@npsumava.cz



## Informační středisko Kvilda

Kvilda 14, 384 93 Kvilda  
Tel.: 388 435 544, E-mail: iskvilda@npsumava.cz



## Informační středisko, středisko environmentální výchovy a lesní dílna Stožec

Stožec 68, 384 44 Stožec  
Tel.: 388 335 014, E-mail: isstozec@npsumava.cz



## Návštěvnické centrum Kvilda

Kvilda 200, 384 93 Kvilda  
Tel.: 731 530 341, E-mail: nckvilda@npsumava.cz

## Návštěvnické centrum Srní

Srní 82, 341 92 Kašperské Hory  
Tel.: 731 530 267, E-mail: ncsrni@npsumava.cz



## Informační středisko Idina Pila - sezónní provoz

Kaplice 61, 384 42 Lenora  
Tel.: 388 436 216, E-mail: isidinapila@npsumava.cz



## Informační středisko Poledník - sezónní provoz

Vyhlídková věž s ochozem v nadmořské výšce  
1 315 m n. m.  
Tel.: 731 530 437, E-mail: vimperk@npsumava.cz



## Informační středisko Svinná Lada - sezónní provoz

Svinná Lada 21, 384 92 Borová Lada  
Tel.: 388 434 180, E-mail: isslada@npsumava.cz



## Registrační a informační místo Soumarský most pro splouvání Vltavy - sezónní provoz

Tel.: 731 530 418, E-mail: splouvani.vltavy@npsumava.cz



## Správa Národního parku Šumava

1. máje 260, 385 01 Vimperk  
Tel.: 388 450 111, E-mail: vimperk@npsumava.cz



+420 388 450 111

#np\_sumava

[www.npsumava.cz](http://www.npsumava.cz)

Správa Národního parku Šumava  
1. máje 260, 385 01 Vimperk



A112

Označení traumatologického bodu



# ŠUMAVSKÉ LÉTO V NÁRODNÍM PARKU ŠUMAVA 2026

#35let\_np\_sumava



Aktuální informace k akcím k 35 letům NP Šumava najdete [ZDE](#)



+420 388 450 111



[#np\\_sumava](#)



[www.npsumava.cz](http://www.npsumava.cz)



Správa Národního parku Šumava  
1. máje 260, 385 01 Vimperk



A112

Označení traumatologického bodu